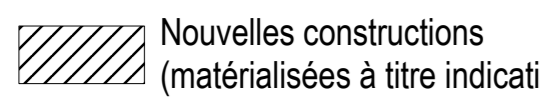
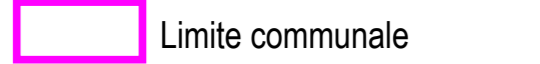
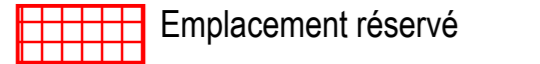


Département du Gers
Commune de **GONDRIN**

Plan Local d'Urbanisme

Partie Ouest

- Légende :
- Limites de zones
 - UA** Noms de zones
 -  Nouvelles constructions (matérialisées à titre indicatif)
 -  Limite communale
 -  Emplacement réservé

Juillet 2014 - Echelle 1/7500

Document approuvé par délibération du conseil municipal le :

Le Maire

ELEMENT 5

Lieu dit "Brane", 32290 SAINT PIERRE D'AUBEZIES
Téléphone : 06.76.79.01.51 E-mail : element5@live.fr

TOPOS

4 rue des Artisans - ZA du Stade - 67210 BERNARDSWILLER
Téléphone : 03.88.95.58.50 E-mail : mail@toposweb.com

- UA Centre ancien
- UB Extensions urbaines
- UBa Extensions urbaines (assainissement autonome)
- UD Secteur de dépôts
- UE Secteur d'équipements publics
- UT Secteur urbain à vocation touristique
- UJ Secteur de jardins
- UXa Secteur d'activités (assainissement autonome)
- 1AU Secteur d'extension à court terme
- 1AUa Secteur d'extension à court terme (assainissement autonome)
- 1AUac Secteur d'extension dans le cadre d'une opération d'ensemble (assainissement autonome)
- 1AUc Secteur d'extension dans le cadre d'une opération d'ensemble
- 2AU Secteur d'extension à long terme
- Nag Exploitations agricoles en milieu naturel
- Nh Secteur de constructions isolées
- Nt Secteur naturel à vocation touristique
- Ni Secteur inondable et humide
- A Secteur agricole
- N Secteur naturel

